



REGIONE PIEMONTE

PROVINCIA DI BIELLA

COMUNE DI MIAGLIANO

PIANO REGOLATORE GENERALE COMUNALE

Legge Regionale n° 56 del 05.12.1977 e successive modifiche ed integrazioni

PROGETTO DEFINITIVO

PLANIMETRIA DI PIANO CON LE PREVISIONI DEGLI STRUMENTI URBANISTICI DEI COMUNI CONTERMINI

ELABORATO

7P

SCALA 1:25000

Arch. GIULIO CARTA
Aspetti urbanistici e coordinamento generale

Dott. BIASETTI MASSIMO
Aspetti idro-geologici

Delibera di adozione del Consiglio Comunale n°
Delibera di approvazione della G.R. n°










in data
in data

Giugno 2011

Cartografia aggiornata al 31/12/2008

Elaborazione grafica-informatizzata G.S.I. Gestione Servizi Informatici snc - Biella

LEGENDA

-  AREE PUBBLICHE O DI USO PUBBLICO
-  AMBITI DI ORIGINE STORICA
-  INSEDIAMENTI A PREVALENTE DESTINAZIONE RESIDENZIALE
-  INSEDIAMENTI A PREVALENTE DESTINAZIONE PRODUTTIVA
-  INSEDIAMENTI A PREVALENTE DESTINAZIONE TERZIARIA
-  ZONE FUNZIONALI MISTE PER INTERVENTI DI RICONVERSIONE - TRASFORMAZIONE - RIQUALIFICAZIONE
-  IMPIANTI URBANI E ATTREZZATURE DI INTERESSE COMUNE
-  AREE AGRICOLE E BOSCADE
-  AREE DI TUTELA AMBIENTALE E PARCHI PRIVATI DI VALORE AMBIENTALE

